

















LEGENDA

-  MEJE
-  meja območja OPPN
-  meja območja enote urejanja prostora (EUP)
- RA9** oznaka območja enote urejanja prostora
- NAMENSKA RABA PROSTORA**
- OBMOČJA STAVBNIH ZEMLJIŠČ**
-  pretežno enostanovanjske površine
-  mešane stanovanjske površine
-  gospodarske cone
-  osrednja območja centralnih dejavnosti
-  površine za oddih, rekreacijo in šport
-  druge zelene površine
-  površine cest
-  površine železnice
-  površine razpršene poselitve
- OBMOČJA KMETIJSKIH ZEMLJIŠČ**
-  najboljša kmetijska zemljišča
-  druga kmetijska zemljišča
- OBMOČJA GOZDNIH ZEMLJIŠČ**
-  gozdna zemljišča
- OBMOČJA VODA**
-  celinske vode

**OBČINSKI PODROBNI PROSTORSKI NAČRT
ZA STANOVANJSKO GRADNJO OB CELJSKI CESTI
(DEL EUP RA9)**

IZSEK IZ OBČINSKEGA PROSTORSKEGA NAČRTA

Št.projekta: 69/21
 ID št. PA: 2917
 Faza: OSNUTEK
 Merilo: 1:5000
 Datum: JUNIJ 2023